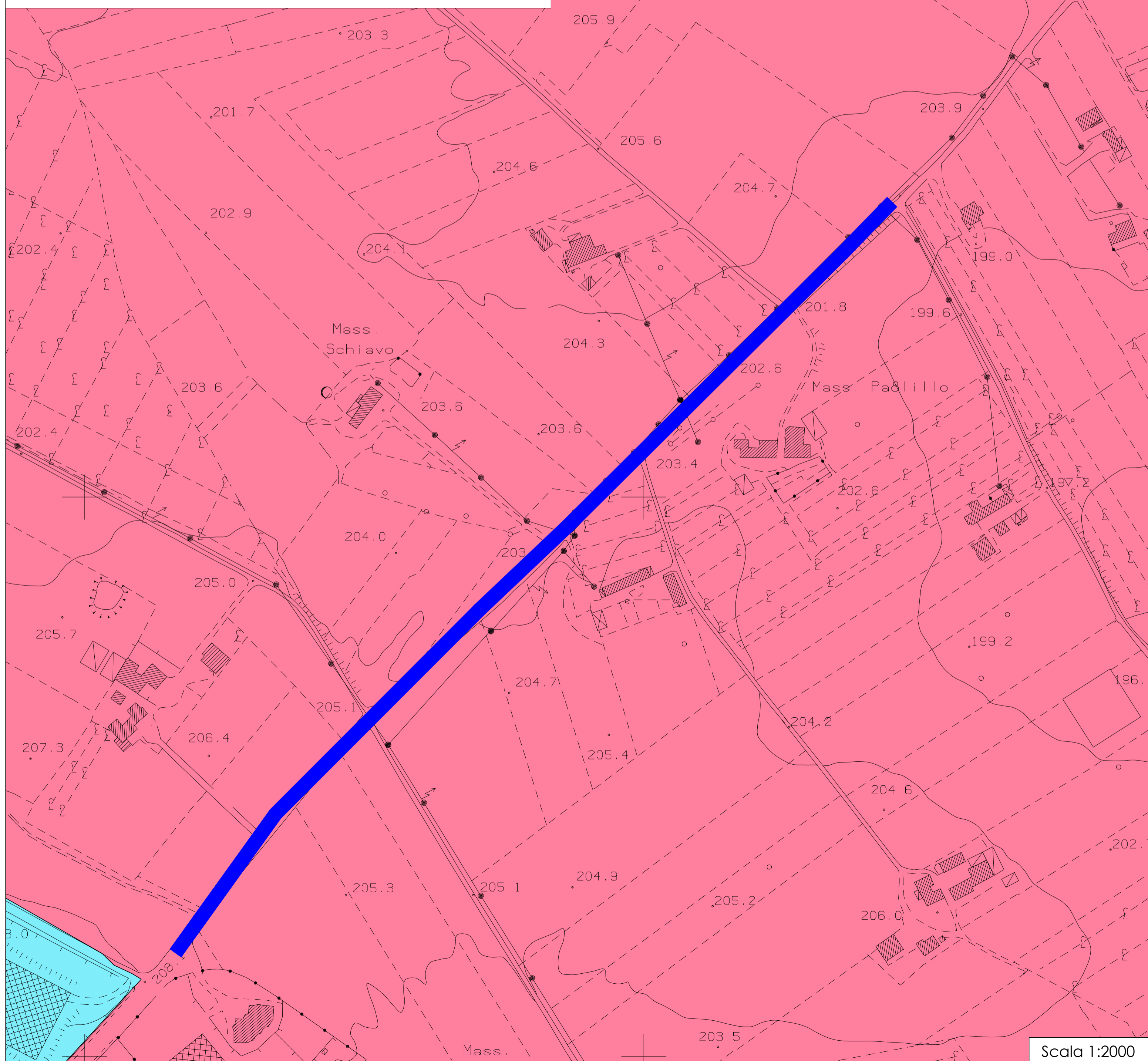











Scala 1:10000



Scala 1:2000

LEGENDA

-  **tracciato strada comunale Spezzamadonna**
-  fasce di rispetto stradale
-  z.n.e. del tipo D1, costituita da aree specificatamente riservate ad attrezzature produttive (industriali, artigianali o laboratoriali, poli tecnologici di ricerca e produzione) ed i relativi servizi; nonchè da aree destinate ad attività produttive sotto il controllo diretto A.S.I.
-  z.n.e. del tipo D2, costituita da aree destinate alla media o grande distribuzione commerciale, nonchè esercizi commerciali che trattano merce ingombrante, impianti di distribuzione carburanti e simili.
-  z.n.e. del tipo D6, costituita da aree per usi produttivi plurimi, logistica, ed eventuali nuove aree A.S.I.
-  aree del tipo E1, territorio extraurbano oggetto della tutela e valorizzazione mirata di primo grado
-  aree del tipo E2, territorio extraurbano oggetto della tutela e valorizzazione mirata di secondo grado
-  zone del tipo E3, area agricola ordinaria a prevalente uso agricolo - forestale e pascolivo
-  zone del tipo E6 a vocazione produttiva agro-pascoliva

COMUNE DI BENEVENTO

SETTORE LAVORI PUBBLICI



AMPLIAMENTO STRADA COMUNALE SPEZZAMADONNA - I STRALCIO

PROGETTO ESECUTIVO

Progettazione : Ing. Achille Timossi Geom. Pasqualino Lovino Geom. Carmelo Savignano Geom. Vincenzo Quaranta	UBICAZIONE DELL'INTERVENTO Contrada Roseto - Benevento	
	DESCRIZIONE TAVOLA Stralcio PUC	
	Tav. n° A03	
	Scala: 1:2000	
	Data: settembre 2016	
Dir. LL.PP. : Ing. Luigi Basile	Ass. LL.PP. : Avv. Mario Pasquariello	
R.U.P. : Ing. Giuseppe Soreca	Sindaco: Mario Clemente Mastella	